

Sondages mentionnés antérieurement

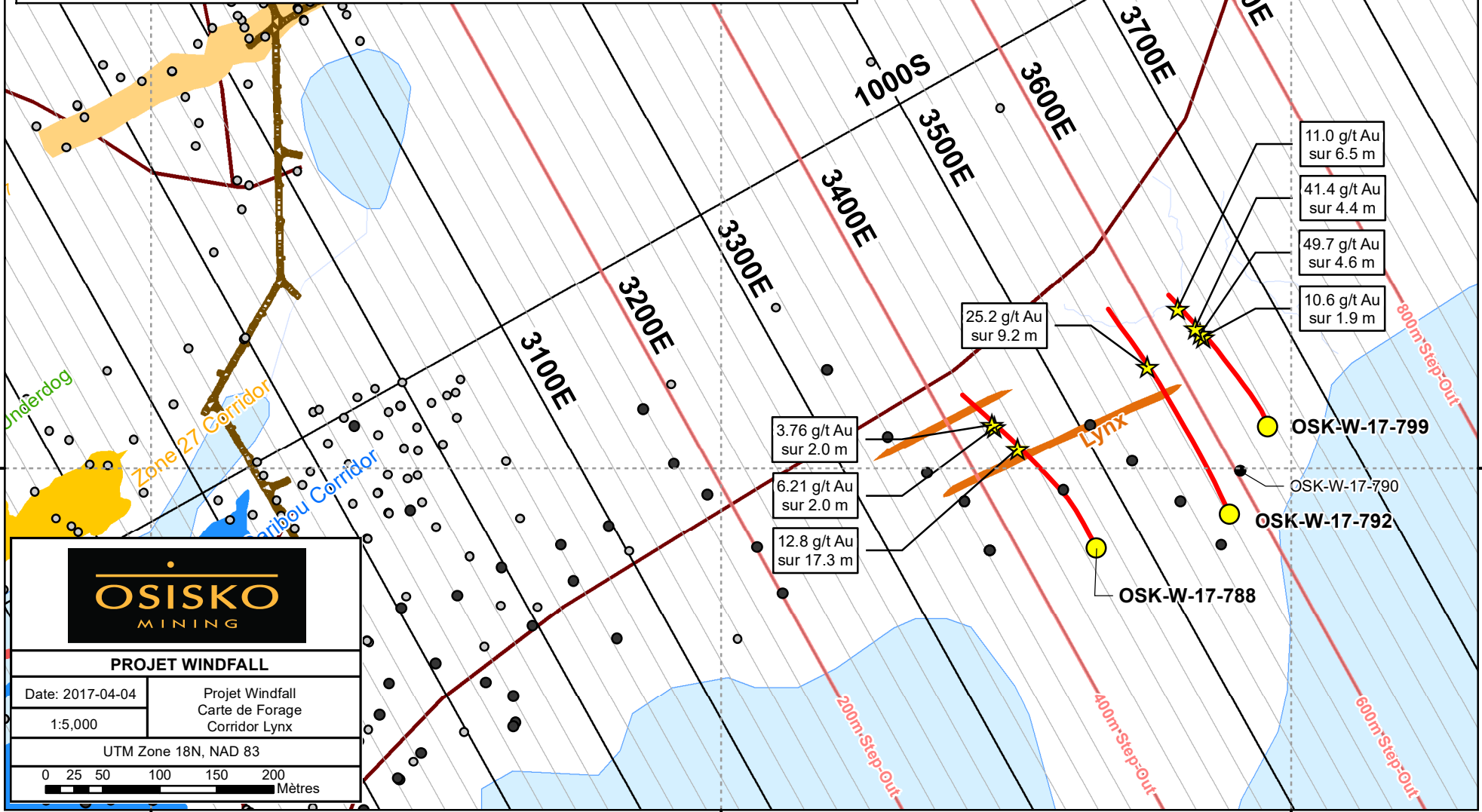
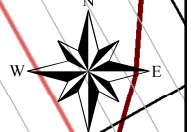
- 2015-2016 Sondages Complétés
- Sondages Historiques
- Communiqué de Presse**
- Sondages Communiqué de Presse
- ★ Intersections
- Traces des sondages Communiqué de Presse

Zones Minéralisées

- Caribou
- Red Dog
- Underdog
- Lynx FW
- Lynx
- Zone 27
- Mallard
- F17, F51
- Wolf

Sections

- Sections Local
- Sections Local
- Grille Step-Out
- Topographie**
- Rivières
- Lacs
- Accès Principal
- Rampe



25.2 g/t Au
sur 9.2 m

3.76 g/t Au
sur 2.0 m

6.21 g/t Au
sur 2.0 m

12.8 g/t Au
sur 17.3 m

11.0 g/t Au
sur 6.5 m

41.4 g/t Au
sur 4.4 m

49.7 g/t Au
sur 4.6 m

10.6 g/t Au
sur 1.9 m

OSK-W-17-799

OSK-W-17-790

OSK-W-17-792

OSK-W-17-788



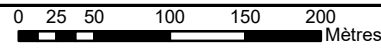
PROJET WINDFALL

Date: 2017-04-04

Projet Windfall
Carte de Forage
Corridor Lynx

1:5,000

UTM Zone 18N, NAD 83



452500

453000

453500

5435500

5435000

5435500

5435000